
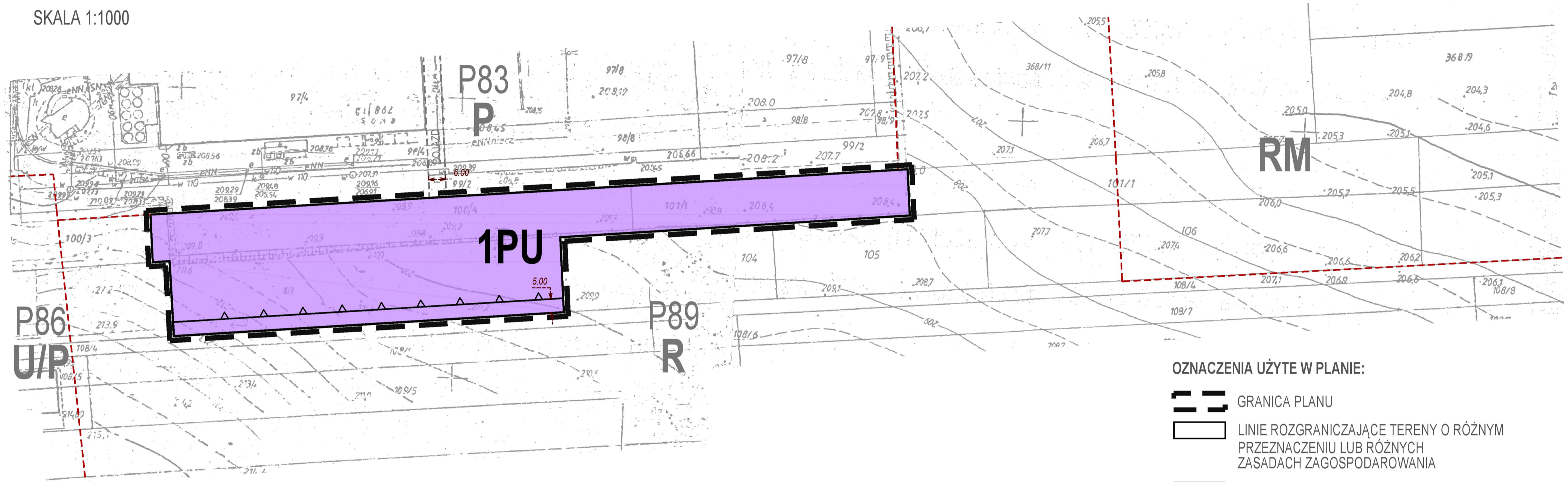




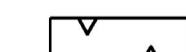




 **MIEJSCOWY PLAN ZAGOSPODAROWANIA PRZESTRZENNEGO GMINY GŁUSK DLA DZIAŁEK O NUMERACH EWIDENCYJNYCH:  
100/4, 101/1, 103 (OBRĘB 10)**



SKALA 1:1000

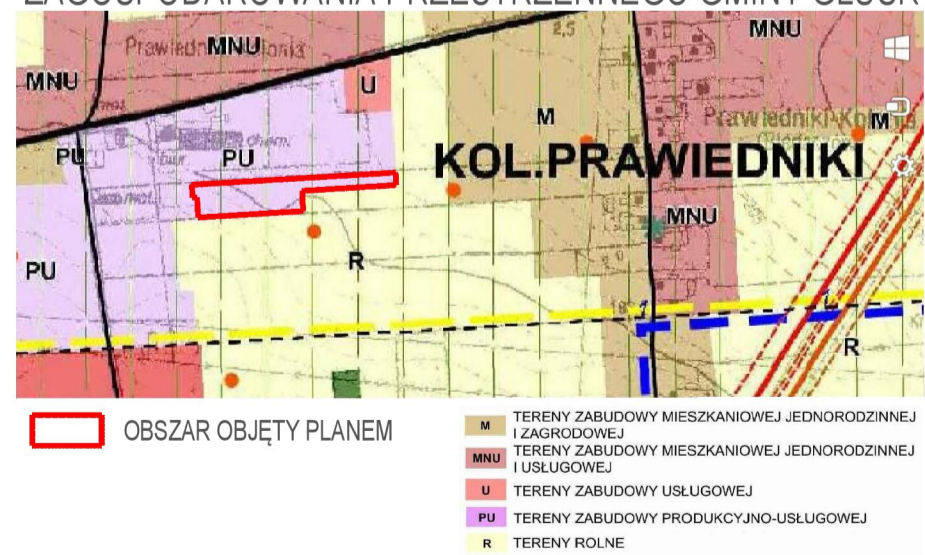


**OZNACZENIA UŻYTE W PLANIE:**

-  GRANICA PLANU
-  LINIE ROZGRANICZAJĄCE TERENY O RÓŻNYM PRZEZNACZENIU LUB RÓŻNYCH ZASADACH ZAGOSPODAROWANIA
-  NIEPRZEKRACZALNA LINIA ZABUDOWY
-  **1PU** TEREN ZABUDOWY PRODUKCYJNEJ, SKŁADÓW, MAGAZYNÓW I ZABUDOWY USŁUGOWEJ
-  OZNACZENIA INFORMACYJNE TERENÓW POZA GRANICĄ PLANU
-  OZNACZENIE INFORMACYJNE DOJAZDU DO DROGI PUBLICZNEJ POZA GRANICĄ PLANU
-  **18.00** ZWYMIAROWANE ODLEGŁOŚCI (MIERZONE W METRACH)

- CAŁY OBSZAR PLANU ZNAJDUJE SIĘ W GRANICACH GŁÓWNEGO ZBIORNIKA WÓD PODZIEMNYCH NR 406 "NIECKA LUBELSKA (LUBLIN)"
- CAŁY OBSZAR PLANU ZNAJDUJE SIĘ W GRANICACH CZERNIEJOWSKIEGO OBSZARU CHRONIONEGO KRAJOBRAZU
- CAŁY OBSZAR PLANU ZNAJDUJE SIĘ W STREFIE OCHRONY POŚREDNIEJ UJĘCIA WÓD PODZIEMNYCH "PRAWIEDNIKI"

**WRYYS ZE STUDIUM UWARUNKWAŃ I KIERUNKÓW ZAGOSPODAROWANIA PRZESTRZENNEGO GMINY GŁUSK**



Załącznik Nr 1  
do Uchwały Nr ..... /..... /22  
Rady Gminy Głusk  
z dnia ... .. 2022 r.